

HORNÍ BORKOVÁ - německy Fleissheim / - dříve součást obce dolní Vltavice – nyní Horní Planá /.

ZDROJ:

Historický lexikon obcí 2005 – www.genea.cz

www.zanikleobce.cz

Kronika obce Černá v Pošumaví – www.cernavposumavi.cz

www.mapy.cz – historické 1836 - 1852

Kategorie: Osada (správní obec: Hůrka)

Okres: Český Krumlov

Důvod zániku: Vodní nádrž Lipno

Období zániku: Nespecifikováno

Současný stav: Nespecifikováno

WGS-84 souřadnice (GPS)

Šířka N(Y)° Délka E(X)° Popis Vloženo

48.71083 14.06472 dle mapy - centroid místa Pavel Beran 1.1.2006

48.70639 14.04833 Střed obce z mapy Jan Novák 18.12.2007

Historie [Zdeněk Pechar 8.3.2007]

Vesnice Horní Borková měla německé jméno nejprve Schachl, později Fleissheim / domov píce / to dokazuje, že od dosídlenců bylo požadováno mnoho dřiny a píce.

V roce 1806 dal tehdejší knížecí ředitel panství v Krumlově Ernst Mayer podnět, aby bylo zkulturnováno rozsáhlé lužní území, tehdy nazývané pestřícký luh. Vedle, právě se usídlivších poddaných na rozsáhlém lužním území, k němuž patřila i Dolní Borková, požádali knížete Schwarzenberka v roce 1813 o povolení k usídlení přespólní osídlenci z Bližné, Jablonce, Zbytin, Švudic u Čimelic, Kozí Stráně, Lipna a Holzschlagu. Již v březnu 1814 povolil kníže žádosti o osídlení.

Osídlenci číslo 1 až 32 dostali 1 korec pole (28, 7732 arů) a louku v luhu. Osídlenci číslo 1 až 15 dostali také pozemky na Schacherlově louce. Podle této louky byla také Horní Borková pojmenována v nářečí Schachl. Jméno Schachl znamená o samotě stojící lesík.

zatopení Lipnem [Petr Horn 18.12.2007 13:34]

Původně měla celá vesnice zmizet pod hladinou Lipna, stejně jako přilehlé rašeliniště. Naštěstí se zátopová čára zastavila těsně u bývalé vesnice.

| Vývoj počtu obyvatel a domů | Rok 1910 | 1921 | 1950 | [zdroje údajů] |
|-----------------------------|----------|------|------|----------------|
| Počet obyvatel | 231 | 193 | 0 | |
| Počet domů | 30 | 30 | 12 | |

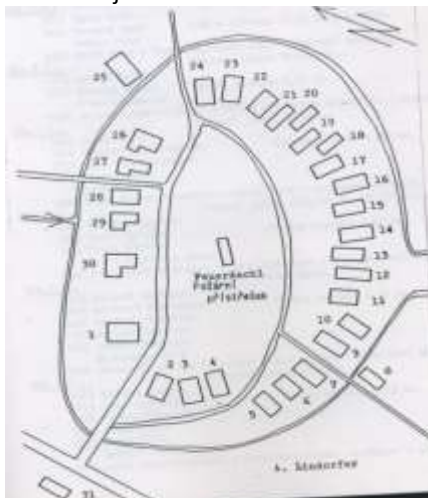
HORNÍ BORKOVÁ.

[/ z kroniky Obce Černá v Pošumaví – díl I. /](#)

Vesnice Horní Borková měla německé jméno nejprve Schachl, později Fleissheim / = domov píce – p.p./, kteréžto jméno bylo zvoleno, aby dosvědčilo, že od dosídlenců bylo požadováno mnoho dřiny a píce.

V roce 1806 dal tehdejší knížecí ředitel panství v Krumlově Ernst Mayer podnět, aby bylo zkulturnováno rozsáhlé lužní území, tehdy nazývané pestřícký luh. Vedle, právě se usídlivších poddaných na rozsáhlém lužním území, k němuž patřila i Dolní Borková, požádali knížete Schwarzenberka v roce 1813 o povolení k usídlení přespólní osídlenci z Bližné, Jablonce, Zbytin, Švudic u Čimelic, Kozí Stráně, Lipna a Holzschlagu. Již v březnu 1814 povolil kníže žádosti o osídlení.

Osídlenci číslo 1 až 32 dostali 1 korec pole (= 28, 7732 arů – p.p.) a louku v luhu. Osídlenci číslo 1 až 15 dostali také pozemky na Schacherlově louce. Podle této louky byla také Horní Borková pojmenována v nářečí Schachl. Jméno Schachl znamená o samotě stojící lesík.



Situační plán Horní Borkové.

Dne 9. července 1887 vyhořela jižní strana vesnice od Schmieda (č.2) až po Perfahla z č.22 - celkem 21 stavení. Pro nedostatek vody byl při hasebních pracích vytvořen umělý potok a to tak, že byl Červený potok u pestříckého mlýna rozdvojen a sveden podél k vesnici.

Během pozemkové reformy měli obyvatelé možnost získat propachtované pozemky od knížete Schwarzenberka. Obyvatelé pracovali převážně v zemědělství a mimo to v těžbě rašeliny nebo v tuhových závodech v Černé.

P a d l í z a v l a s t.

V první světové válce: 3 muži

Ve druhé světové válce:

Dům č.2 Josef Haas

Dům č.4 Franz Feurer

Dům č.12 Adolf Koller

Dům č.13 Rudolf Lang

Dům č.15 Franz Winkler

Dům č.16 Johann Pöschik

Johann Winkler

Franz Pöschik

Dům č.18 Josef Blechinger

Dům č.20 Adolf Postl

Rudolf Blechinger

Dům č.23 Rudolf Ernecker

Dům č.26 Emil Hamberger

Dům č.30 Johann Mayer

Historie domů v Horní Borkové.

D ů m č.1

Domovní jméno: Steinhauer (= kameník-p.p.)

1813 Raimund Mathe 1823 Mathias Mathe

1856 Ignatz Mathe a Ferdinand Bayer

1946 Franz Bayer – poslední majitel.

Výměra pozemku 9,32 ha a pohostinství.

D ů m č.2

Domovní jméno: Schmied (=kovář-p.p.)

1813 Ignaz Haas 1852 Bernard Haas a Johann Haas

1946 Adolf Haas a Theresia, rozená Essl – poslední majitelé.

Výměra pozemku 10,25 ha a kovárna.

D ů m č.3

Domovní jméno: Nazlhiasl.

1813 Ignatz Watzl 1821 Mathias Watzl a Franz Windorfer
1946 Johann Tussetschläger a Katharina, rozená Windorfer – poslední majitelé.
Výměra pozemku 8,66 ha.

D ů m č.4

Domovní jméno: Tomerl.

1813 Jakob Brüll 1824 Mathias Faschingbauer
1851 Josef Faschingbauer 1854 Thomas Mayer a Kaspar Feirer
1946 Franz Feirer a Hermine, rozená Mayer – poslední majitelé.
Výměra pozemku 4,43 ha.

D ů m č.5

Domovní jméno: Ziegler (=cihlář-p.p.)

1813 Mathias Mugrauer 1819 Josef Springer
1854 Franz Höpfler + Franz Höpfler a Anna
1946 Franz Höpfler a Anna, rozená Wimberger – poslední majitelé.
Výměra pozemku 4,64 ha.

D ů m č.6

Domovní jméno: Wertl.

1813 Bernard Springer 1819 Adalbert Fischbauer
1822 Adalbert Wimberger 1835 Martin Wimberger
1866 Johann Wimberger a Mathias Leopold
1946 Johann Leopold a Franziska Tussetschläger – poslední majitelé.
Výměra pozemku 8,24 ha.

D ů m č.7

Domovní jméno: Fuchs.

1813 Andreas Sykora 1819 Josef Merzinger
1819 Johann Klautzek 1821 Jakob Fuchs
1823 Franz Fuchs a Mathias Tussetschläger
1946 Josef Tussetschläger a Franziska, rozená Jungbauer – poslední majitelé.
Výměra pozemku 5,58 ha.

D ů m č.8

Domovní jméno: Hirter (pastýř-p.p.)

1813 Obecní dům 1866 Lorenz Ernecker
1880 Johann Woisetschläger
1946 Alois Schacherl a Anna, rozená Woisetschläger – poslední majitelé.
Výměra pozemku 5,83 ha.

D ů m č.9

Domovní jméno: Schuster (obuvník –p.p-)

1813 Michal König 1818 Simon Köplinger
1843 Josef Köplinger 1876 Josef Köplinger a Josef Köplinger
1946 Alois Köplinger a Aloisia, rozená Königschlager – poslední majitelé.
Výměra pozemku 6,00 ha.

D ů m č.10

Domovní jméno: Toni.

1813 Albert Haas 1842 Anton Königschlager
1855 Johann Königschlager a Karl Königschlager
1946 Thomas Jungbauer a Maria, rozená Königschlager – poslední majitelé.
Výměra pozemku 6,87 ha.

D ů m č.11

Domovní jméno: Stürzl.

1813 Urban Haas 1830 Franz Faschingbauer
1845 Franz Faschingbauer 1854 Georg Grobauer
1859 Albert Grobauer 1870 Mathias Stürzl a Simon Stürzl
1946 Alois Stürzl a Franziska, rozená Diendorfer – poslední majitelé.
Výměra pozemku 6,20 ha.

D ů m č.12

Domovní jméno: Binderhanas.

1813 Anton Faschingbauer 1816 Johann Faschingbauer
1855 Johann Faschingbauer a Wenzel Koller
1946 Josef Koller a Aloisia, rozená Wagner – poslední majitelé.
Výměra pozemku 7,02 ha.

D ů m č.13

Domovní jméno: Kalupetzky.

1813 Franz Faschingbauer 1829 Franz Kunzl
1867 Franz Ernecker a Alois Kalupetzky
1946 Rudolf Lang a Juliane, rozená Kalupetzky – poslední majitelé.
Výměra pozemku 4,00 ha.

D ů m č.14

Domovní jméno: Hiasei.

1813 Mathias Königschlager
1841 Franz Königschlager a Johann Winkler
1946 Ignatz Kotanko a Johanna, rozená Posset – poslední majitelé.
Výměra pozemku 3,50 ha.

D ů m č.15

Domovní jméno: Machtini.

1813 Martin Binder 1836 Albert Winkler
1880 J.Winkler a Franz Winkler
1946 Franz Winkler a Ida, rozená Herbst – poslední majitelé.
Výměra pozemku 4,90 ha.

D ů m č.16

Domovní jméno: Maurer.

1813 Nikolaus Dolzer 1834 Andreas Dolzer a Leo Wagner
1946 Josef Perfahl a Anna, rozená Schläger – poslední majitelé.
Výměra pozemku 1,85 ha.

D ů m č.17

Domovní jméno: Huaterer.

1813 Georg Lang 1829 Alois Lang
1843 Georg Galistl a Johann Pöschik
1946 Johann Pöschik a Pauline – poslední majitelé.
Výměra pozemku 6,00 ha.

D ů m č.18

Domovní jméno: Schneider Korl (krejčí Karel-p.p.)

1813 Josef Töpfl 1822 Sebastian Bayer
1840 Andreas Brüll 1863 Rosalia Pröll
1871 Albert Pröll
1946 Josef Plechinger a Rosa, rozená Schacherl – poslední majitelé.
Výměra pozemku 6,00 ha.

D ů m č.19

Domovní jméno: Jungbau.

1813 Franz Watzl 1818 Albert Fischlauer
1819 Bernard Springer 1828 Mathias Stürzl
1870 Bernard Nodes a Wenzel Jungbauer
1946 Konrad Jungbauer a Hermine, rozená Dolzer – poslední majitelé.
Výměra pozemku 4,00 ha.

D ů m č.20

Domovní jméno: Schwarzbäck (černý pekař-p.p.)

1813 Wenzel Chalupzky 1822 Johann Lackebauer
1828 Josef Schuster 1854 Johann Schuster
1870 Franz Postl
1946 Adolf Postl a Katharina, rozená Mayer – poslední majitelé.
Výměra pozemku 6,00 ha.

D ů m č.21

Domovní jméno: Prager.

1813 Josef Watzl 1860 Kaspar Watzl
1890 Kaspar Prager a Albert a Anna Kroiher
1946 Johann Lemberger a Anna, rozená Prager – poslední majitelé.
Výměra pozemku 3,50 ha.

D ů m č.22

Domovní jméno: Perfohl.

1813 Florian Gutscher 1827 Johann Gunzl
1842 Josef Gunzl + Johann Perfahl + Anton a Anna Kroiher
1946 Adolf Kalischko a Mathilde, rozená Modl – poslední majitelé.
Výměra pozemku 5,00 ha.

D ů m č.23

Domovní jméno: Bernhardn.

1820 Ignatz Perfahl
1866 Franz Perfahl + Bernhard Ernecker + Josef a Anna Ernecker
1946 Franziska Ernecker, rozená Köplinger – poslední majitelka.
Výměra pozemku 4,81 ha.

D ů m č.24

Domovní jméno: Hofner.

1820 Johann Ernecker 1868 Albert Ernecker a Josef Leopold
1946 Josef Leopold a Theresia, rozená Hainzl – poslední majitelé.
Výměra pozemku 8,27 ha.

D ů m č.25

Domovní jméno: Gunzl.

1820 Jakob Mayr + Jakob Mayr + Johann Gunzl
1946 Karl Gunzl a Anna, rozená Haas – poslední majitelé.
Výměra pozemku 5,19 ha.

D ů m č.26

Domovní jméno: Postl.

1813 Michael Zillner 1829 Mathias Postl
1850 Mathias Postl 1867 Wenzel Mathe a Konrad Hamberger
1946 Franz Hamberger a Maria, rozená Haas – poslední majitelé.

Výměra pozemku 7,22 ha.

D ů m č.27

Domovní jméno: Heubau.

1820 Lorenz Reifmüller 1825 Candidus Reifmüller
1826 Albert Studener 1841 Lorenz Marxl
1852 Josef Marxl a Adolf Studener
1946 Adolf Studener a Maria, rozená Perfahl – poslední majitelé.
Výměra pozemku 5,10 ha.

D ů m č.28

Domovní jméno: Sogfeiler.

1813 Georg Grobsbauer 1851 Franz Grobsbauer a Josef Winkler
1946 Mathias Jungwirth a Hildegard, rozená Mayer – poslední majitelé.
Výměra pozemku 3,47 ha.

D ů m č.29

Domovní jméno: Honsirgl.

1820 Mathias Zinsmeister 1827 Wenzel Chalupetzky
1847 Franz Chalupetzky 1867 Mathias Postl a Mathias Grobauer
1946 Josef Grobauer a Theresia – poslední majitelé.
Výměra pozemku 7,20 ha.

D ů m č.30

Domovní jméno: Simandl.

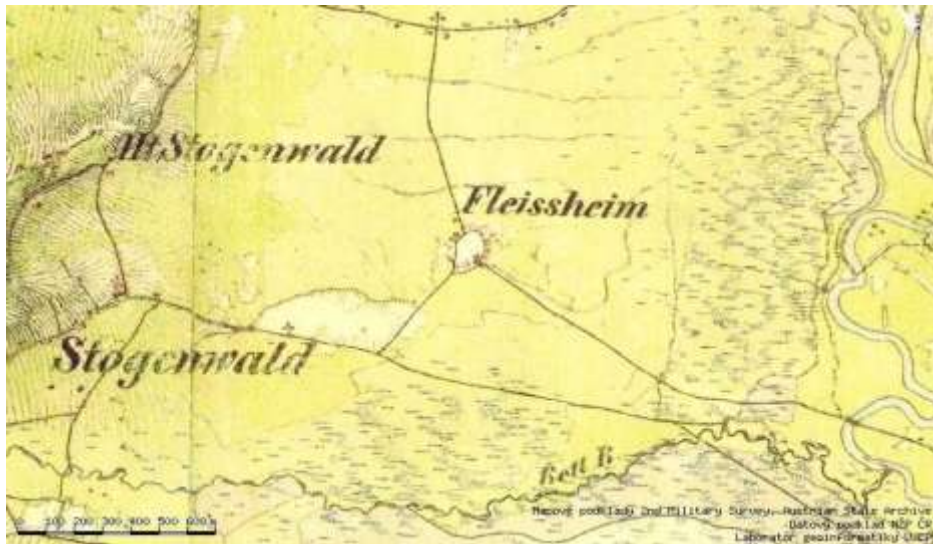
1820 Simon Pöschl 1849 Karl Pöschl
1876 Simon Pöschl a Franz Pöschl
1946 Karl Wolfschläger a Pauline, rozená Pöschl – poslední majitelé.
Výměra pozemku 9,76 ha.

D ů m č.31


Domovní jméno: Stamfest.

1927 postaven
1946 Franz Stamfest a Maria, rozená Tussetschläger – poslední majitelé.
Výměra pozemku 2,10 ha.

Při sčítání lidu v roce 1930 měla vesnice Horní Borková celkem 30 domů a 178 obyvatel, z nichž byl 1 Čech.



Historická mapa



Letecký snímek místa